
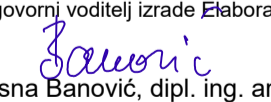



- TUMAČ PLANSKOG ZNAKOVLJA**
GRANICA GRAĐEVINSKOG PODRUČJA NASELJA
- IZGRADENI DIO
 - NEIZGRADENI UREĐENI DIO
 - NEIZGRADENI NEUREĐENI DIO
- GRANICA IZDVOJENOG GRAĐEVINSKOG PODRUČJA IZVAN NASELJA**
- - - IZGRADENI DIO
 - - - NEIZGRADENI UREĐENI DIO
 - - - NEIZGRADENI NEUREĐENI DIO
- NAMJENA GRAĐEVINSKOG PODRUČJA**
- MJEŠOVITA NAMJENA pretežito stanovanje 1
 - MJEŠOVITA NAMJENA pretežito stanovanje 2
 - MJEŠOVITA NAMJENA pretežito poljoprivredna gospodarstva
 - MJEŠOVITA NAMJENA pretežito stambeno-poslovna
 - GOSPODARSKA NAMJENA proizvodna-pretežito industrijska
 - SPORTSKO-REKREACIJSKA NAMJENA
 - GROBLJA
 - OSTALO
 - OBUHVAT OBVEZNE IZRADE UPU-a

Županija: BJELOVARSKO-BILOGORSKA ŽUPANIJA	Grad: GRAD GAREŠNICA
Naziv prostornog plana: PROSTORNI PLAN UREĐENJA GRADA GAREŠNICE Elaborat pročišćenog teksta Odrredbi za provedbu i Grafičkog dijela Plana ("Službeni glasnik Grada Garešnice" br. 07/03, 02/11, 3/15 i 6/15 i 4/16 - pročišćeni tekst)	
Naziv kartografskog prikaza: GRAĐEVINSKO PODRUČJE NASELJE CIGLENICA	
Broj kartografskog prikaza: 4.a	Mjerilo kartografskog prikaza: 1 : 5 000
Odluka o izradi prostornog plana:	Odluka o donošenju prostornog plana:
Javna rasprava je objavljena:	Javni uvid je održan:
Odgovorna osoba za provođenje javne rasprave:	m.p.
Mišljenje prema članku 107. Zakona o prostornom uređenju ("Narodne novine" broj 153/13) :	
Stručni izrađivač Elaborata : ZAVOD ZA PROSTORNO UREĐENJE BJELOVARSKO-BILOGORSKE ŽUPANIJE	
Ravnatelj: Saša Kriz, dipl. ing. arh.	 m.p.
Odgovorni voditelj izrade Elaborata:  Vesna Banović, dipl. ing. arh.	 VESNA BANOVIĆ dipl. ing. arh. OVLASŢENA ARHITEKTURA URBANISTICA m.p. A-11 137
Stručni tim u izradi nacrtu prijedloga plana:	
Predsjednica Odbora za Statut i Poslovnik Gradskog vijeća:	m.p.
Marta Kloubučar	
Istovjetnost ovog prostornog plana s izvornikom ovjerava:	m.p.